

Схема расположения земельного участка или земельных участков на кадастровом плане территории

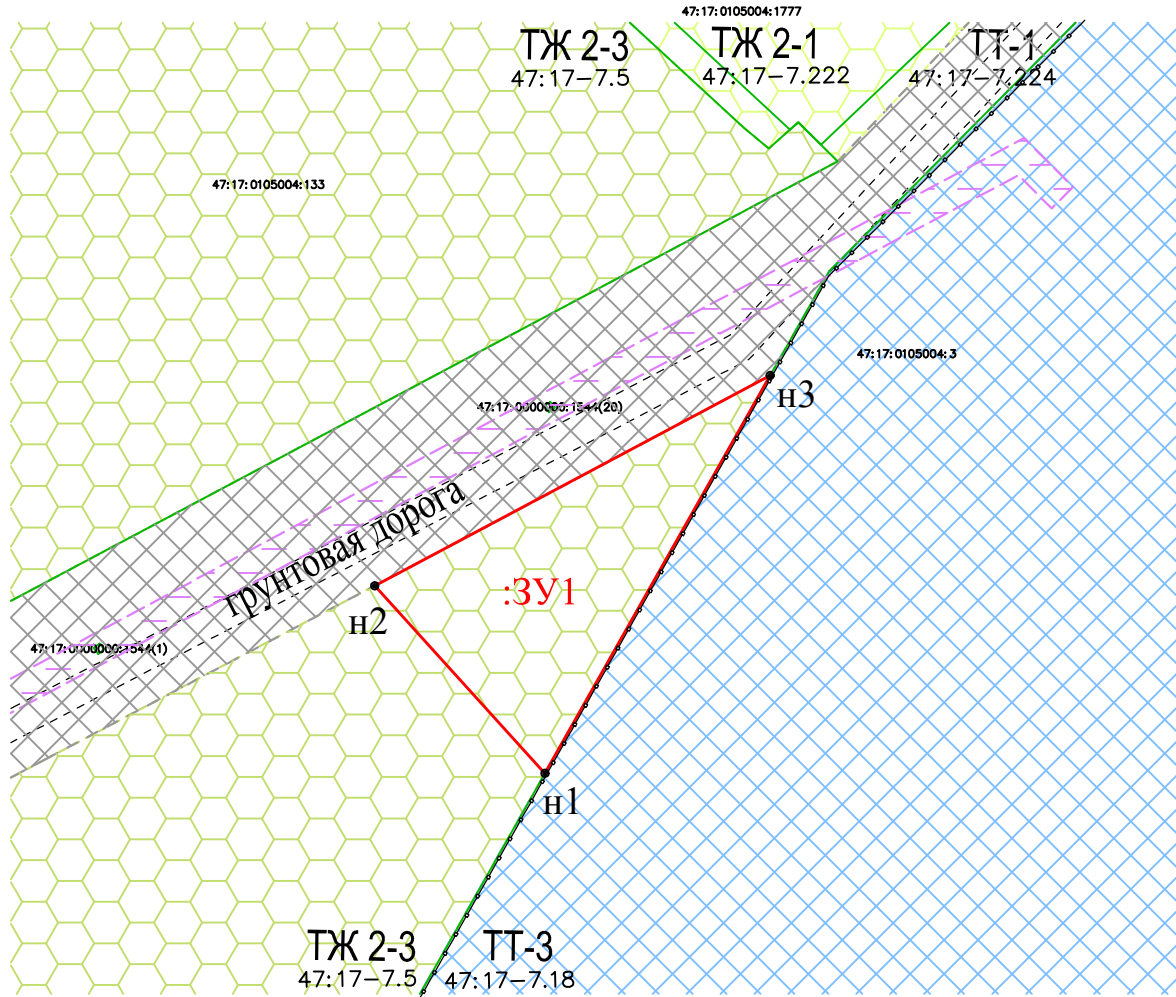
Утверждена постановлением администрации МО Город Шлиссельбург

Местоположение: Российская Федерация, Ленинградская область, Кировский муниципальный район, Шлиссельбургское городское поселение, г. Шлиссельбург, рядом с участком с кадастровым номером 47:17:0105004:3

от _____ № _____ (приложение)

Условный номер земельного участка: 47:17:0105004:3У1
Площадь земельного участка: 961 кв.м








Обозначение характерных точек границ	Координаты, м	
	X	Y
1	2	3
н1	435212.03	2256427.36
н2	435236.82	2256404.85
н3	435264.63	2256457.16
н1	435212.03	2256427.36



Система координат МСК-47 зона 2

Масштаб 1:1000

Условные обозначения:

- — границы земельных участков, установленные в соответствии с требованиями действующего Федерального законодательства, сведения о которых содержатся в ЕГРН
- — граница образуемого земельного участка
- **Н1** — обозначение характерной точки границы образуемого земельного участка
- :3У1** — обозначение образуемого земельного участка
-  — подзона малоэтажной жилой застройки многоквартирными жилыми домами зоны малоэтажной жилой застройки ТЖ-2-3, реестровый номер 47:17-7.5
-  — зона объектов водного транспорта ТТ-3, реестровый номер 47:17-7.18
-  — зона улично-дорожной сети ТТ-1, реестровый номер 47:17-7.224
-  — охранный зона воздушной ЛЭП
-  — границы территориальных зон
-  — дорога общего пользования
- — ограждения земельных участков
-  — подзона малоэтажной жилой застройки индивидуальными жилыми домами зоны малоэтажной жилой застройки ТЖ-2-1, реестровый номер 47:17-7.222
- : 27 — кадастровый номер земельного участка
- 47:17:0105004— — кадастровый номер квартала