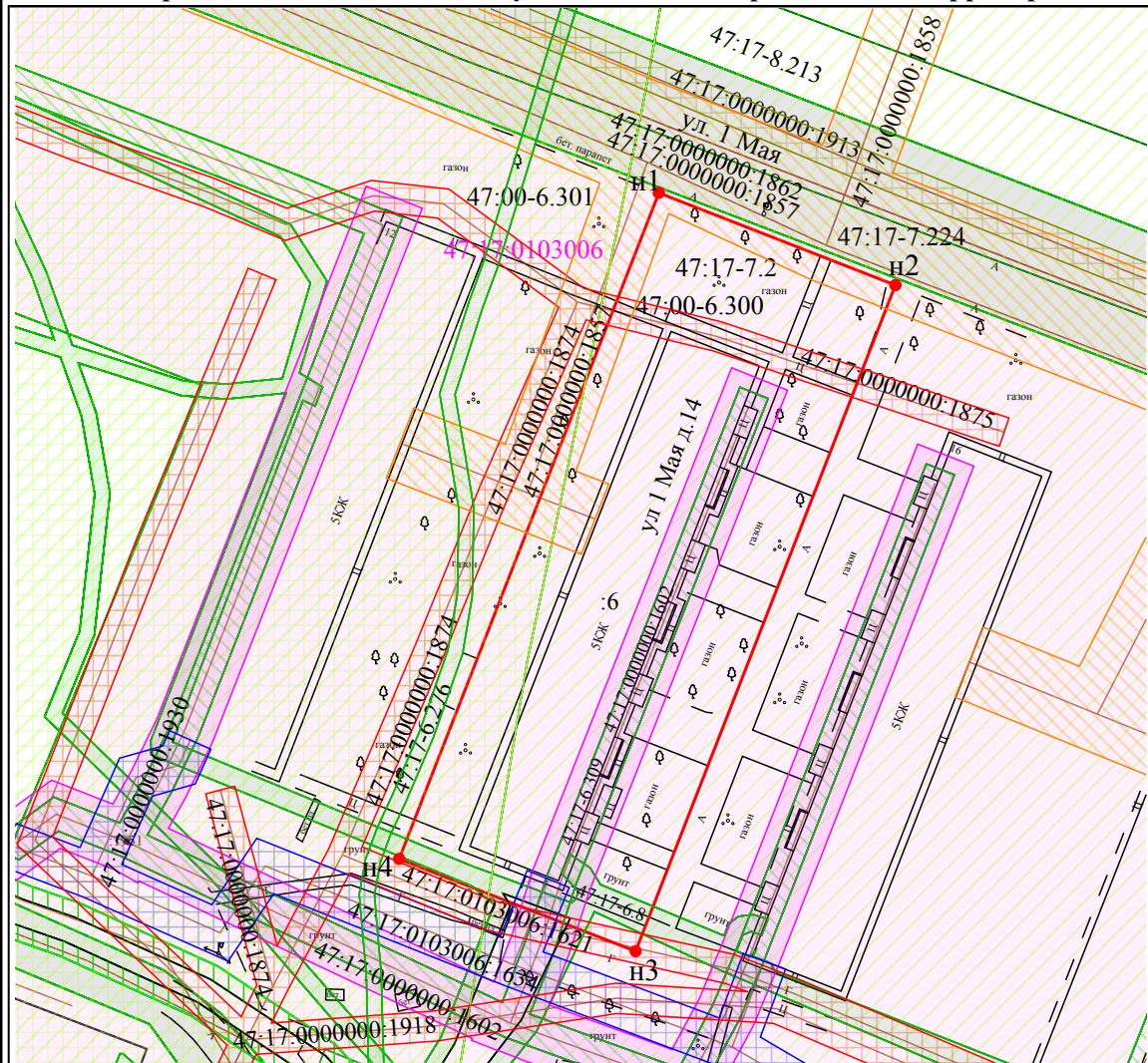


# Схема расположения земельного участка на кадастровом плане территории

Утверждена Постановлением администрации  
МО "Шлиссельбург" Кировского муниципального района  
Ленинградской области от \_\_\_\_\_ № \_\_\_\_\_













Масштаб 1:1000

СК МСК-47 зона 2

Площадь земельного участка		3 195 м <sup>2</sup>	
Обозначение характерных точек границ	Координаты, м		
	X	Y	
1	2	3	
n1	436 779,25	2 255 094,52	
n2	436 767,01	2 255 125,91	
n3	436 678,65	2 255 091,44	
n4	436 690,89	2 255 060,07	
n1	436 779,25	2 255 094,52	


## Условные обозначения:


-  - Зона среднеэтажной жилой застройки - 47:17-7.2
-  - Зона улично-дорожной сети (ТТ-1) - 47:17-7.224
-  - Минимальное расстояние от подземных газопроводов до зданий, которое согласно Приложению СП 62.13330.2011, составляет 4 метра, площадь обременения 614 кв.м
-  - Охранная зона газораспределительной сети г. Шлиссельбург - 47:17-6.309, площадь обременения 299 кв.м
-  - Охранная зона кабельной линии 0,4 кВ - 47:17-6.8, площадь обременения 112 кв.м
-  - Охранная зона канализация (ОКС47:17:0000000:1875, 47:17:0103006:1621), по СП 31.13330.2012 "Водоснабжение. Наружные сети и сооружения", составляет 2 метра, площадь обременения 135 кв.м
-  - Охранная зона водопровода (ОКС 47:17:0000000:1857), по СП 31.13330.2012 "Водоснабжение. Наружные сети и сооружения" составляет 5 метров, площадь обременения 275 кв.м
-  - Охранная зона тепловой сети (ОКС 47:17:0103006:1634) по приказу Минстроя РФ от 17.08.1992 №197 «О типовых правилах охраны коммунальных тепловых сетей» составляет 3 метра, площадь обременения 28 кв.м
-  - Охранная зона 47:17:0000000:1913, по СП 31.13330.2012 "Водоснабжение. Наружные сети и сооружения", составляет 2 метра
-  - Охранная зона объекта электросетевого хозяйства КЛ-10 кВ от ТП-11 до ТП-6 г. Шлиссельбург - 47:17-6.276


n8



- Образуемая точка, сведения о которой позволяют однозначно определить ее местоположение

 - Зона санитарной охраны (третий пояс) -47:00-6.300 (площадь обременения 3195 кв.м)

 - Вновь образованная часть границы, сведения о которой достаточны для определения ее местоположения

 - Зона санитарной охраны (второй пояс) - 47:00-6.301 (площадь обременения 410 кв.м)