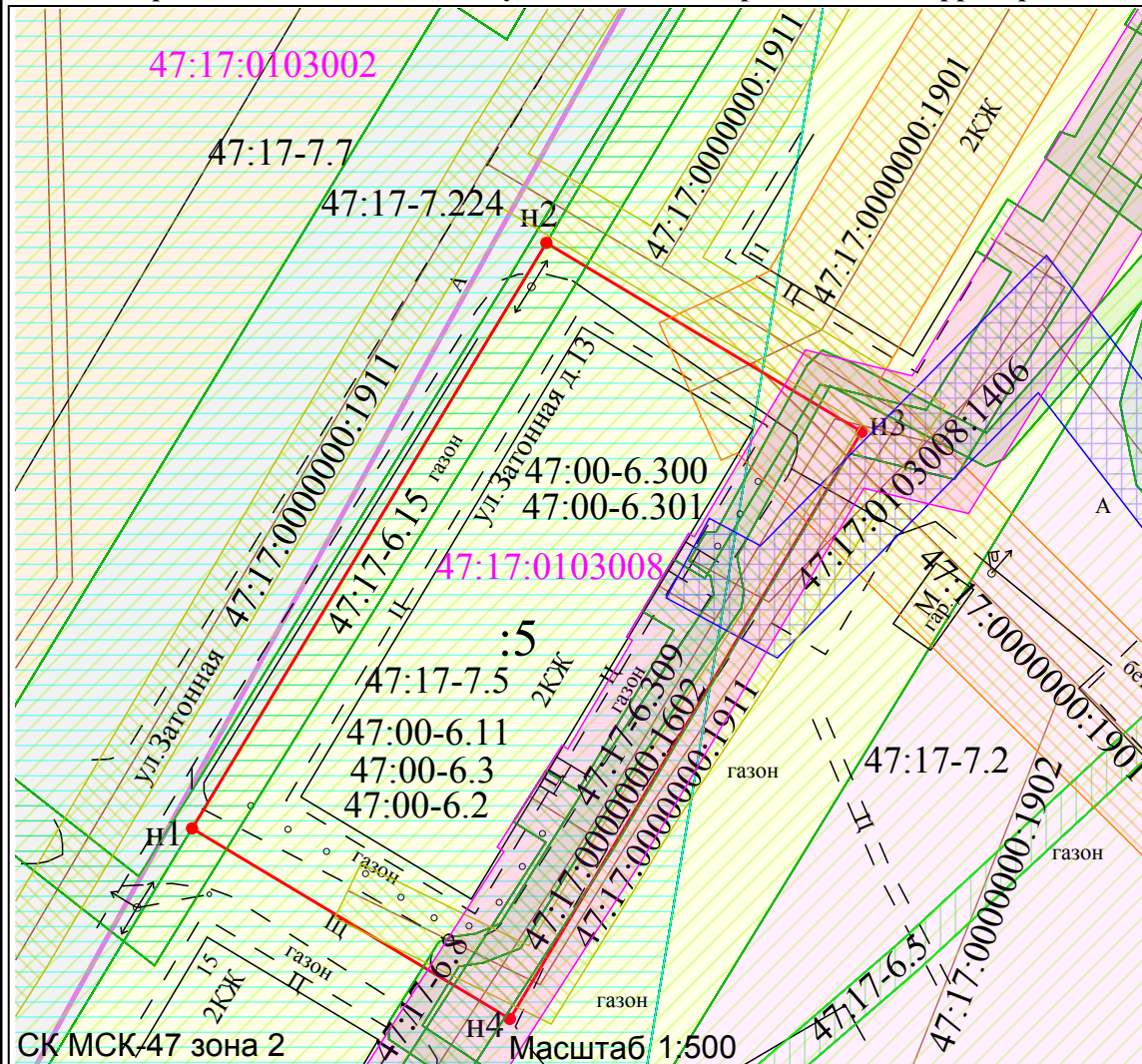













Схема расположения земельного участка на кадастровом плане территории





Утверждена Постановлением администрации
МО "Шлиссельбург" Кировского муниципального района
Ленинградской области
от _____ № _____



Площадь земельного участка		1 109 м ²	
Обозначение характерных точек границ	Координаты, м		
	X	Y	
1	2	3	
н1	436 450,34	2 254 695,82	
н2	436 489,13	2 254 719,31	
н3	436 476,61	2 254 740,20	
н4	436 437,71	2 254 716,88	
н1	436 450,34	2 254 695,82	

Условные обозначения:

-  - Зона малоэтажной жилой застройки -47:17-7.5
-  - Зона среднеэтажной жилой застройки - 47:17-7.2
-  - Зона улично-дорожной сети (ТТ-1) - 47:17-7.224
-  - Зона многофункциональной общественно-деловой застройки - 47:17-7.7
-  - Охранная зона тепловой сети (ОКС 47:17:0103008:1406), по приказу Минстроя РФ от 17.08.1992 №197 «О типовых правилах охраны коммунальных тепловых сетей» составляет 3 метра, площадь обременения 41 кв.м
-  - Охранная зона водопровод от ул. 1 Мая по ул. Затонной к котельной (ОКС 47:17:0000000:1901), по СП 31.13330.2012 "Водоснабжение. Наружные сети и сооружения" составляет 5 метров, площадь обременения 73 кв.м
-  - Охранная зона канализационной сети (ОКС 47:17:0000000:1911), по СП 31.13330.2012 "Водоснабжение. Наружные сети и сооружения", составляет 2 метра, площадь обременения 90 кв.м
-  - Минимальное расстояние от подземных газопроводов до зданий, которое согласно Приложению СП 62.13330.2011 , составляет 4 метра, площадь обременения 279 кв.м
-  - Охранная зона кабельной линии 0,4 кВ - 47:17-6.8, площадь обременения 97 кв.м
-  - Охранная зона воздушной линии 0,4 кВ - 47:17-6.15, площадь обременения 131 кв.м
-  - Охранная зона газораспределительной сети г. Шлиссельбург - 47:17-6.309, площадь обременения 199 кв.м

-  н8 - Образуемая точка, сведения о которой позволяют однозначно определить ее местоположение
-  - Водоохранная зона р. Нева - 47:00-6.11, Прибрежная защитная полоса р. Нева - 47:00-6.3, Часть прибрежной защитной полосы р. Нева -47:00-6.2 (площадь обременения 1034 кв.м)
-  - Зона санитарной охраны (третий пояс) -47:00-6.300, Зона санитарной охраны (второй пояс) - 47:00-6.301 (площадь обременения 1109 кв.м)
-  - Вновь образованная часть границы, сведения о которой достаточны для определения ее местоположения