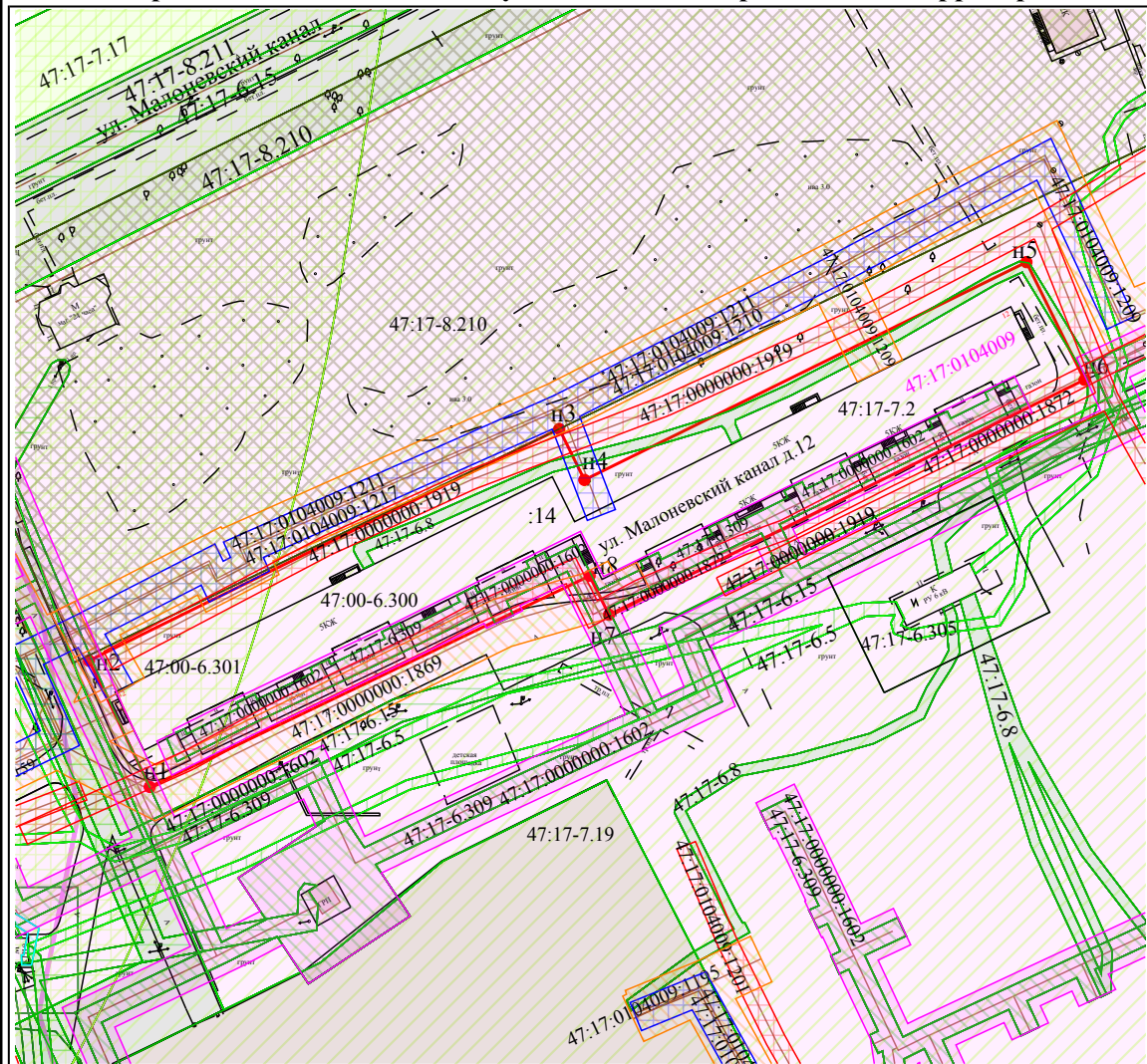


Схема расположения земельного участка на кадастровом плане территории
















Масштаб 1:1500





СК МСК-47 зона 2

Утверждена Постановлением администрации
МО "Шлиссельбург" Кировского муниципального района
Ленинградской области
от _____ № _____

Площадь земельного участка		5 610 м ²	
Обозначение характерных точек границы	Координаты, м		Y
	X	Y	
1	2	3	
n1	436 293,32	2 254 985,33	
n2	436 318,47	2 254 973,23	
n3	436 364,61	2 255 066,90	
n4	436 354,46	2 255 071,90	
n5	436 397,83	2 255 159,95	
n6	436 374,39	2 255 171,52	
n7	436 327,60	2 255 076,80	
n8	436 335,36	2 255 072,95	
n1	436 293,32	2 254 985,33	

Условные обозначения:

-  - Зона размещения объектов социального назначения -47:17-7.19
-  - Зона среднеэтажной жилой застройки - 47:17-7.2
-  - Минимальное расстояние от подземных газопроводов до зданий, которое согласно Приложению СП 62.13330.2011 , составляет 4 метра, площадь обременения 1428 кв.м
-  - Охранная зона газораспределительной сети г. Шлиссельбург - 47:17-6.309, площадь обременения 833 кв.м
-  - Охранная зона кабельной линии 0,4 кВ - 47:17-6.8, площадь обременения 293 кв.м
-  - Охранная зона водопровода (ОКС 47:17:0104009:1209, 47:17:0104009:1211, 47:17:0000000:1869), по СП 31.13330.2012 "Водоснабжение. Наружные сети и сооружения" составляет 5 метров, площадь обременения 587 кв.м
-  - Охранная зона тепловой сети (ОКС 47:17:0104009:1210, 47:17:0104009:1217), по приказу Минстроя РФ от 17.08.1992 №197 «О типовых правилах охраны коммунальных тепловых сетей» составляет 3 метра, площадь обременения 114 кв.м
-  - Охранная зона канализации (ОКС 47:17:0000000:1872, 47:17:0000000:1919), по СП 31.13330.2012 "Водоснабжение. Наружные сети и сооружения", составляет 2 метра, площадь обременения 960 кв.м
-  - Зона регулирования застройки и хозяйственной деятельности объектов культурного наследия - 47:17-8.210
-  - Охранная зона воздушной линии 0,4 кВ - 47:17-6.15
-  - Охранная зона кабельной линии 6 кВ - 47:17-6.5
-  - Зона зелёных насаждений общего пользования - 47:17-7.17
-  - Граница охранной зоны - 47:17-8.211

-  n8 - Образующая точка, сведения о которой позволяют однозначно определить ее местоположение
-  - Вновь образованная часть границы, сведения о которой достаточны для определения ее местоположения
-  - Зона санитарной охраны (третий пояс) -47:00-6.300 (площадь обременения 5610 кв.м)
-  - Зона санитарной охраны (второй пояс) - 47:00-6.301 (площадь обременения 784 кв.м)