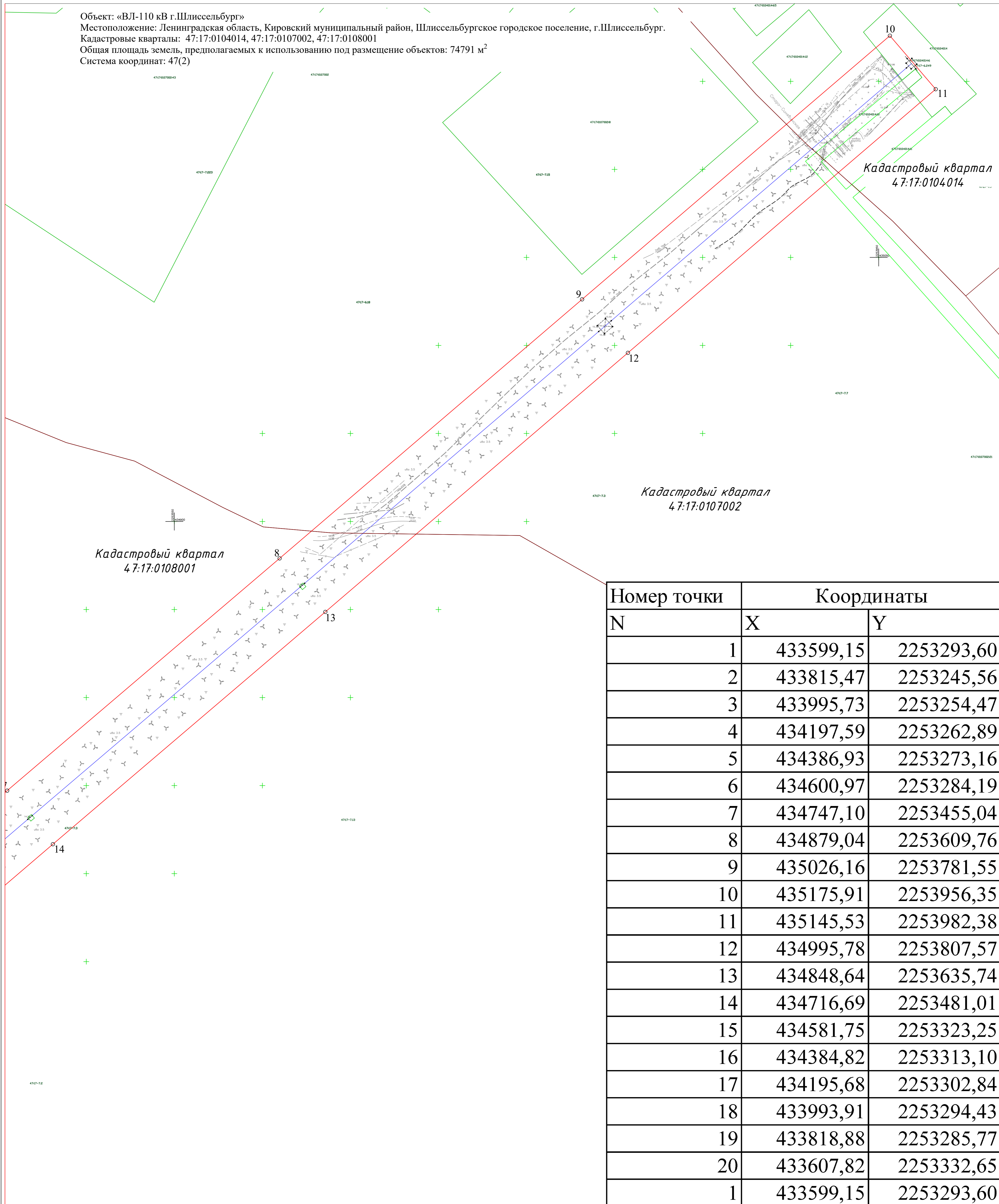




Схема расположения границ публичного сервитута в отношении части земельных участков с кадастровыми номерами 47:17:0104014:6, 47:17:0000000:14 (47:17:0104014:10 и 47:17:0107002:21), 47:17:0108001:81, 47:17:0108001:259, 47:17:0108001:74 (47:17:0108001:64), 47:17:0108001:247, 47:17:0108001:248, 47:00:0000000:2 и земель, находящихся в государственной или муниципальной собственности, на кадастровом плане территории, предполагаемого к использованию под размещение:

Объект: «ВЛ-110 кВ г.Шлиссельбург»
 Местоположение: Ленинградская область, Кировский муниципальный район, Шлиссельбургское городское поселение, г.Шлиссельбург.
 Кадастровые кварталы: 47:17:0104014, 47:17:0107002, 47:17:0108001
 Общая площадь земель, предполагаемых к использованию под размещение объектов: 74791 м²
 Система координат: 47(2)



Номер точки	Координаты	
	X	Y
N		
1	433599,15	2253293,60
2	433815,47	2253245,56
3	433995,73	2253254,47
4	434197,59	2253262,89
5	434386,93	2253273,16
6	434600,97	2253284,19
7	434747,10	2253455,04
8	434879,04	2253609,76
9	435026,16	2253781,55
10	435175,91	2253956,35
11	435145,53	2253982,38
12	434995,78	2253807,57
13	434848,64	2253635,74
14	434716,69	2253481,01
15	434581,75	2253323,25
16	434384,82	2253313,10
17	434195,68	2253302,84
18	433993,91	2253294,43
19	433818,88	2253285,77
20	433607,82	2253332,65
1	433599,15	2253293,60

Линия сводки 1

Условные обозначения:


- - характеристическая точка границ земель
- - границы земельных участков, сведения о которых содержатся в ЕГРН
- - границы кадастровых кварталов, сведения о которых содержатся в ЕГРН
- - граница предполагаемых к использованию земель под размещение проектируемого объекта
- - объект «ВЛ-110 кВ г.Шлиссельбург»

47:17:0104014 - номер кадастрового квартала
47:17:0104014:6 - кадастровый номер земельного участка

МСК - 47, зона 2
 Масштаб 1:1000

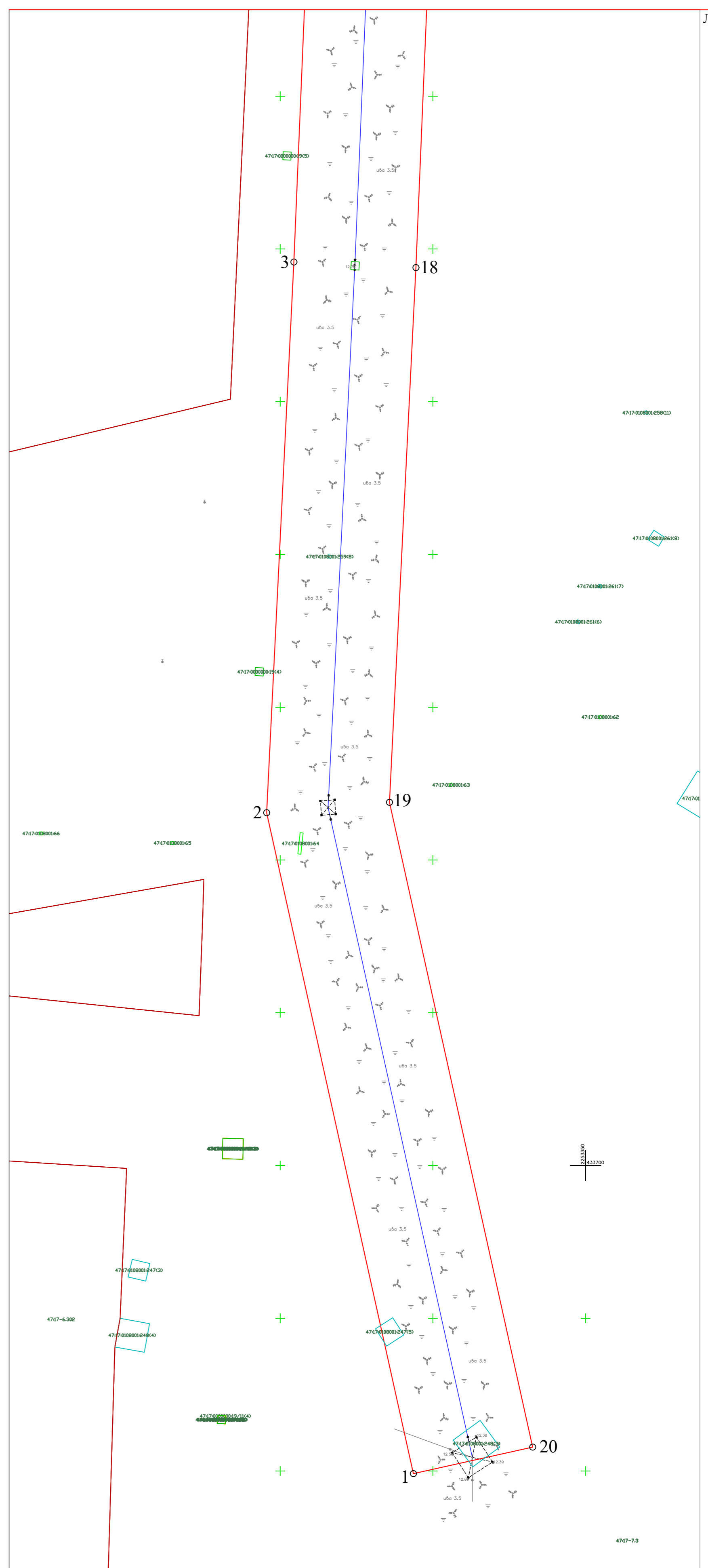
Схема расположения границ публичного сервитута в отношении части земельных участков с кадастровыми номерами 47:17:0104014:6, 47:17:0000000:14 (47:17:0104014:10 и 47:17:0107002:21), 47:17:0108001:81, 47:17:0108001:259, 47:17:0108001:74 (47:17:0108001:64), 47:17:0108001:247, 47:17:0108001:248, 47:00:0000000:2 и земель, находящихся в государственной или муниципальной собственности, на кадастровом плане территории, предполагаемого к использованию под размещение:

Объект: «ВЛ-110 кВ г.Шлиссельбург»
Местоположение: Ленинградская область, Кировский муниципальный район, Шлиссельбургское городское поселение, г.Шлиссельбург.
Кадастровые кварталы: 47:17:0104014, 47:17:0107002, 47:17:0108001
Общая площадь земель, предполагаемых к использованию под размещение объектов: 74791 м²
Система координат: 47(2)



Линия сводки 1

Линия сводки 2



Линия сводки 2

Схема соединения листов

